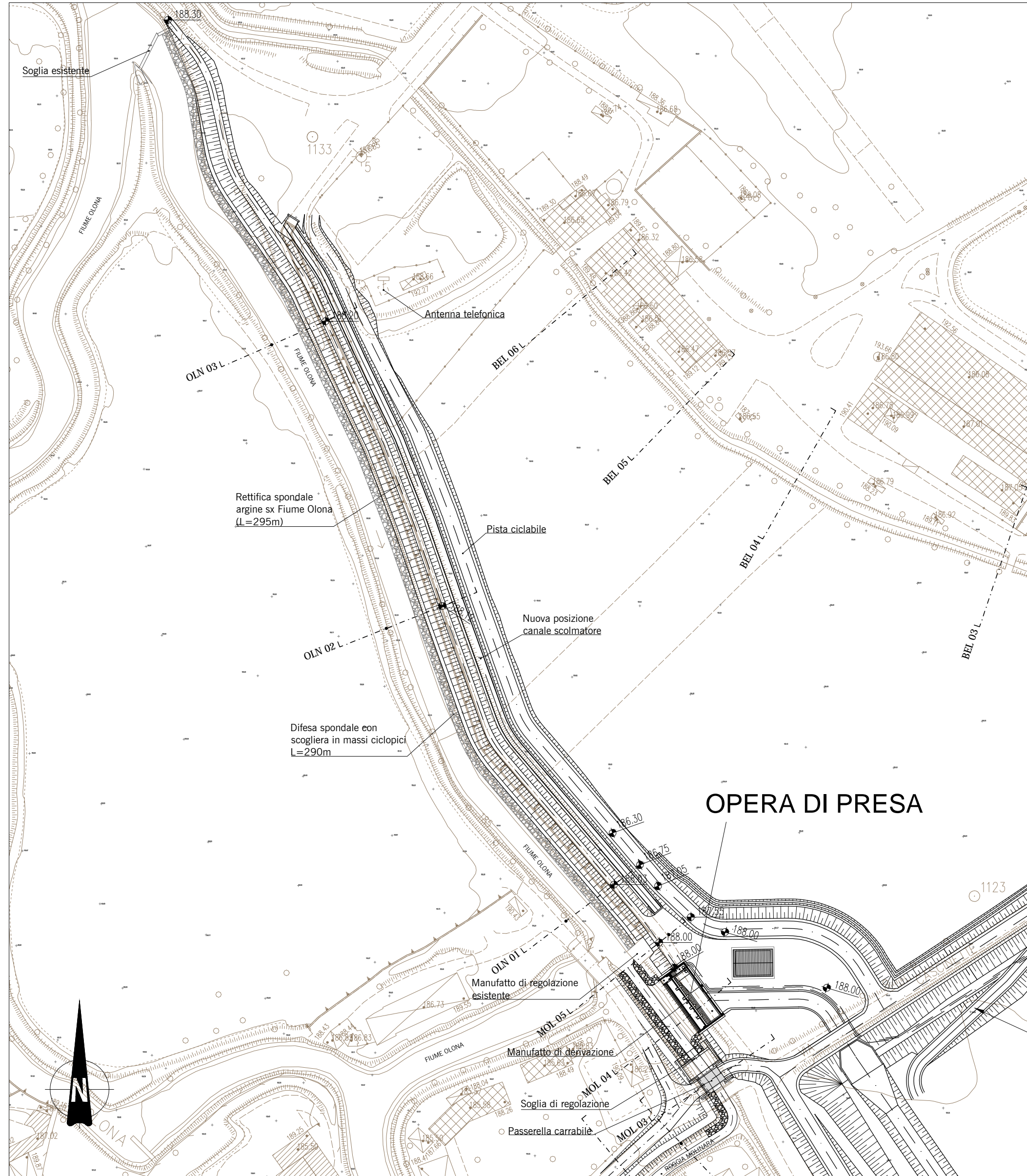


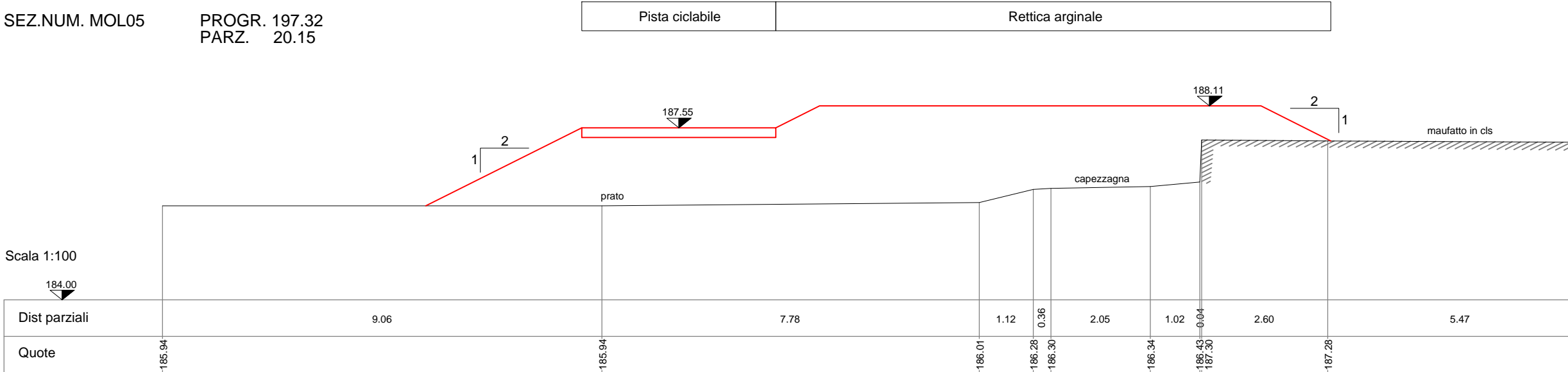
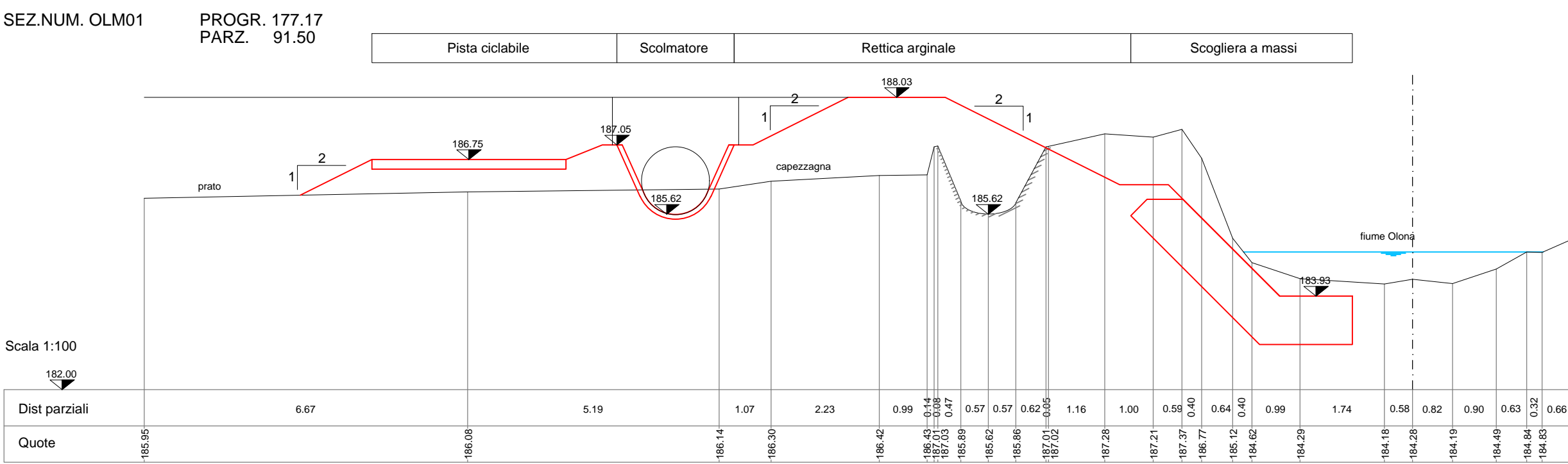
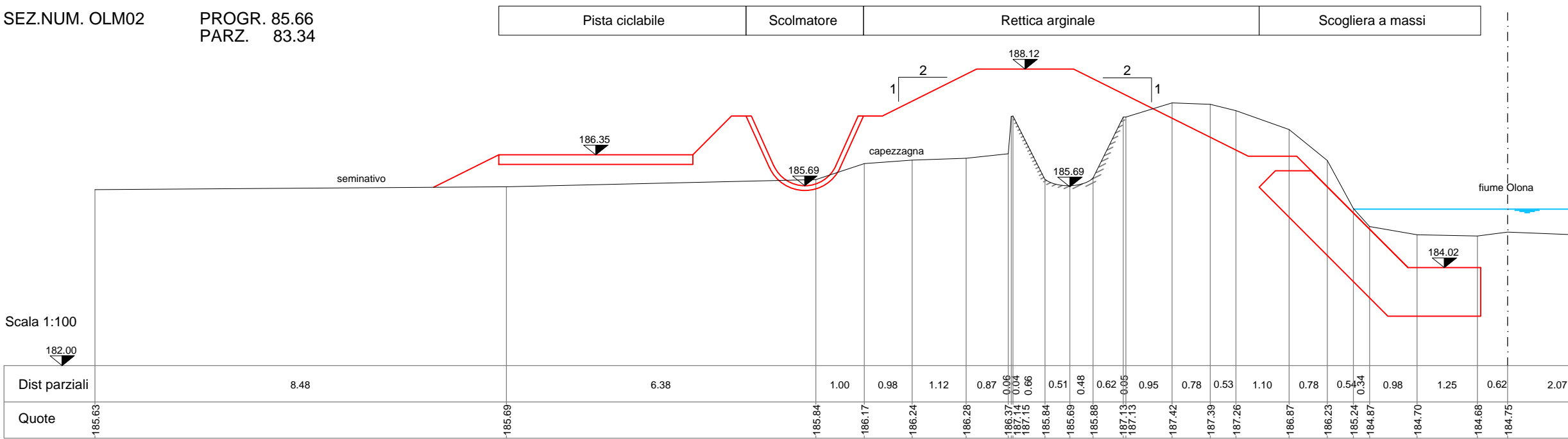
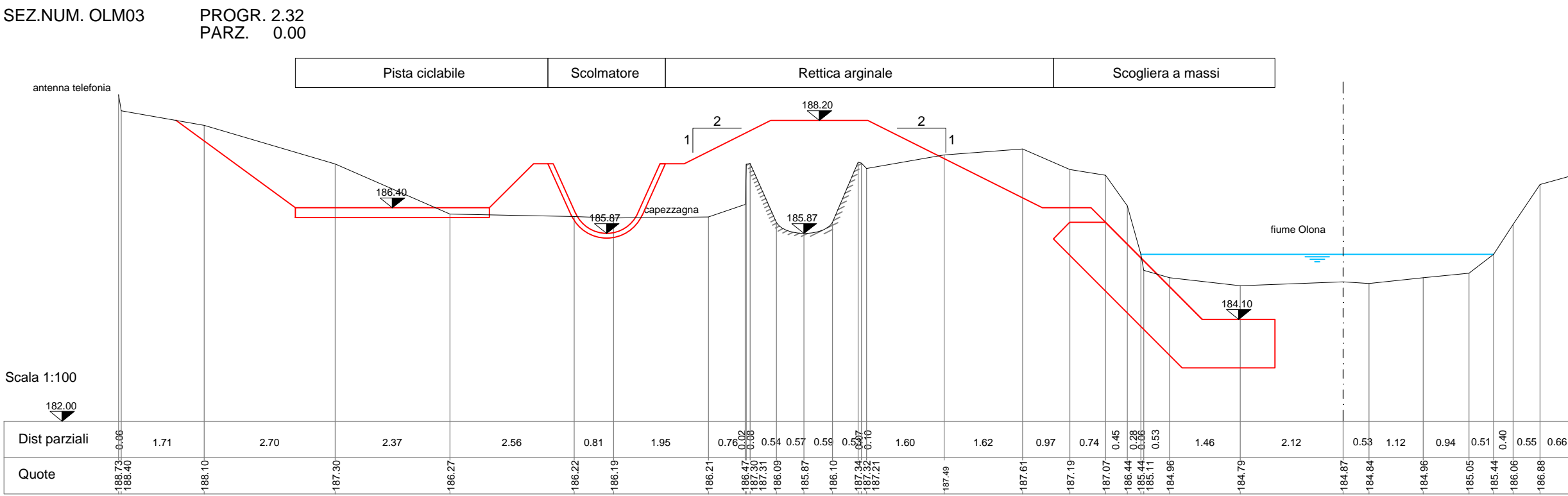
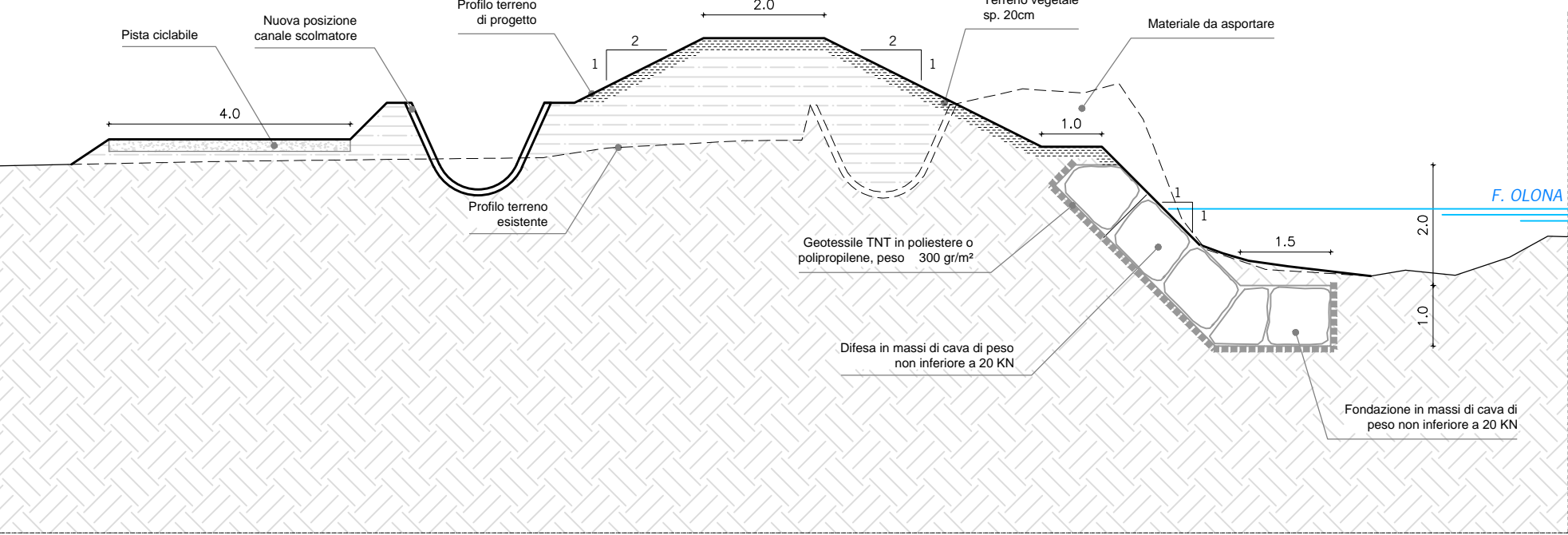
PLANIMETRIA GENERALE DELLA RETTIFICA SPONDALE

Scala 1:1000



RETTIFICA SPONDALE CON SCOGLIERA IN MASSI CICLOPICI
Sezione tipo

Scala 1:100



REV.	DATA	DESCRIZIONE	REDATTO	VERIFICATO	APPROVATO
0	11/2013	CONSEGNA	D.Destro	A.Boccato	M.Coccato
1	12/2020	AGGIORNAMENTO PROGETTO ESECUTIVO	J.E.Lucca	J.E.Lucca	M.Coccato
2	01/2021	VERIFICA AGGIORNAMENTO PROGETTO ESECUTIVO	J.E.Lucca	J.E.Lucca	S.Fattorelli



OPERE DI LAMINAZIONE DELLE PIENE DEL
FIUME OLONA DA REALIZZARE NEI COMUNI
DI CANEGRATE (MI), LEGNANO (MI),
PARABIAGO (MI), E S. VITTORE OLONA (MI)

AGGIORNAMENTO
PROGETTO ESECUTIVO

RESPONSABILE DEL PROCEDIMENTO: DOTT. ING. MARCO LA VEGLIA

PROGETTAZIONE: A.T.I. TECHNITAL S.p.A. – mandataria
BETA STUDIO S.r.l.

AGGIORNAMENTO: BETA STUDIO S.r.l.

Capo Progetto e Responsabile Integrazione Prestazioni Specialistiche: DOTT. ING. SERGIO FATTORELLI

ELABORAZIONE: BETA Studio S.r.l.		TITOLO ELABORATO: RETTIFICA ARGINALE SINISTRA DEL FIUME OLONA A MONTE DELL'OPERA DI PRESA	
SCALA: 1:100/1000	REV. 2	N° ELABORATO: PEPOSIF03	
NOME FILE: PEPOSIF03.dwg	DATA: GENNAIO 2021		